



Comune di Urbania

Provincia di Pesaro e Urbino
Piazza della Libertà, 1
61049 Urbania

P.IVA 00351210414
C.F. 82001210416

Tel. +39 0722 / 313111
Fax +39 0722 / 317246
www.comune.urbania.ps.it
comune.urbania@provincia.ps.it

VARIANTE PIANO REGOLATORE GENERALE

2024

Settore Gestione del Territorio
Arch. Luca STORONI

TAV.

3

TITOLO

SCHEDA

SCALA


1: 2.000

DATA

Modifica da D4 a E

Zona	PRG vigente	PRG in variante
D4	22.468	0
E	0	22.468

COMUNE DI URBANIA - VARIANTE PRG 2024		
SCHEDA N.	<div style="border: 1px solid black; display: inline-block; padding: 2px 10px;">01</div>	ZONIZZAZIONE
Foglio: 54		
Mappale 68, 72, 126		
Località Cà Ciccolino		
Oggetto della variante:		
Modifica da D4 a E		
Superficie in variazione (mq.)		
Zona	PRG vigente	PRG in variante
D4	22.468	0
E	0	22.468



 Comune di Urbania

The map displays a complex arrangement of land parcels, each identified by a unique number. A prominent yellow polygon highlights a specific parcel area, which is the subject of the legal dispute. The map includes various geographical features and infrastructure, such as roads (labeled 'STRADA', 'PROVINCIALE'), a river ('Fiume'), and a canal ('CANALINO'). The highlighted area is situated near a road and a river, and is surrounded by other parcels of varying sizes. The map also shows some buildings and other structures, indicating a rural or semi-rural setting. The overall layout suggests a detailed land registry or cadastral map used for legal purposes.

[illegible]

COMUNE DI URBANIA - VARIANTE PRG 2024

SCHEDA N. 02 ZONIZZAZIONE

Foglio: 52 e 53

Mappale 93, 94 - 7, 8, 53, 54, 55

Località La Casina


Oggetto della variante:

Modifica da D4 e D10 a E

Superficie in variazione (mq.)

Zona	PRG vigente	PRG in variante
D4	71.208	0
D10	13.735	0
E	0	84.943

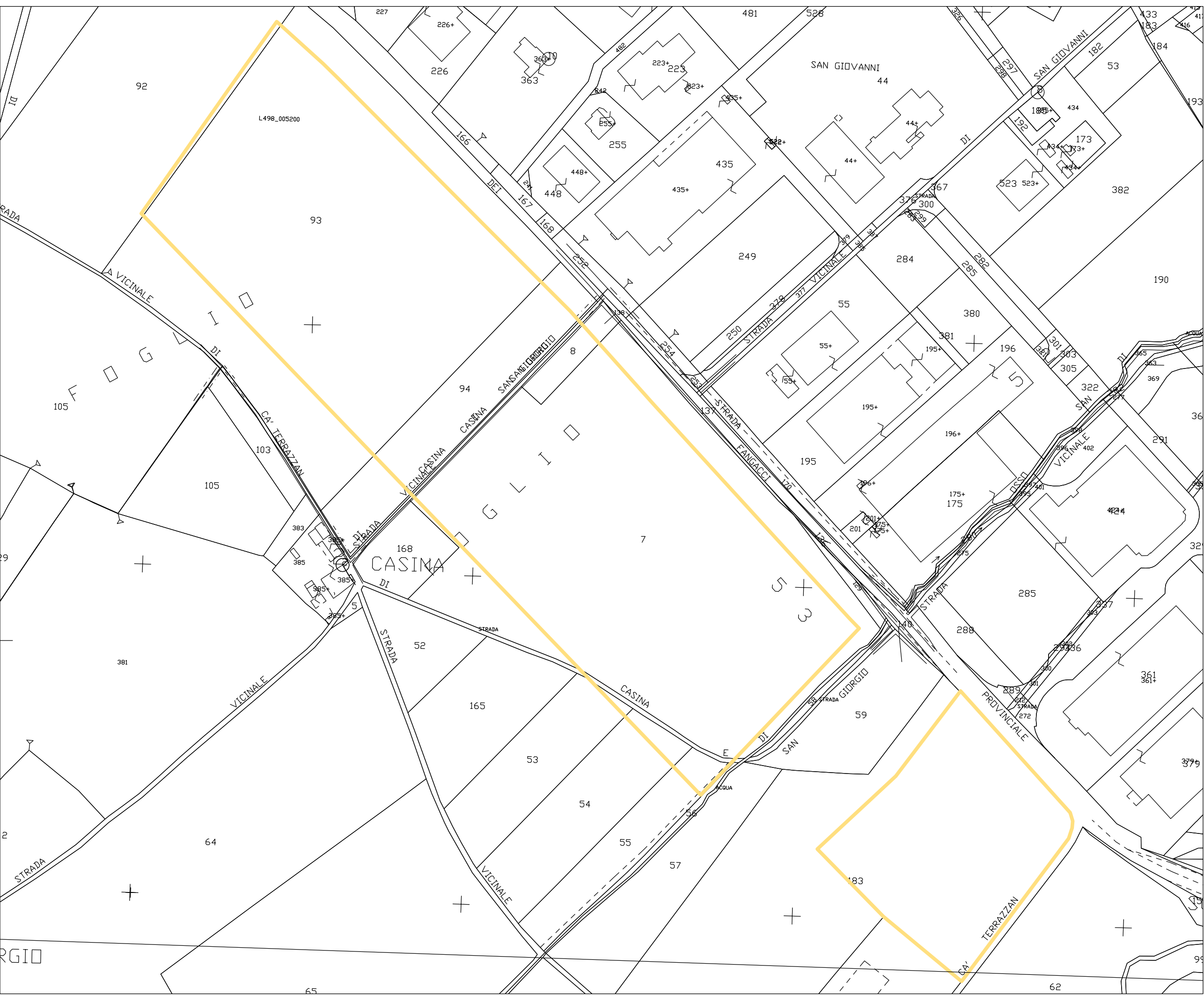
SCALA 1: 2.000



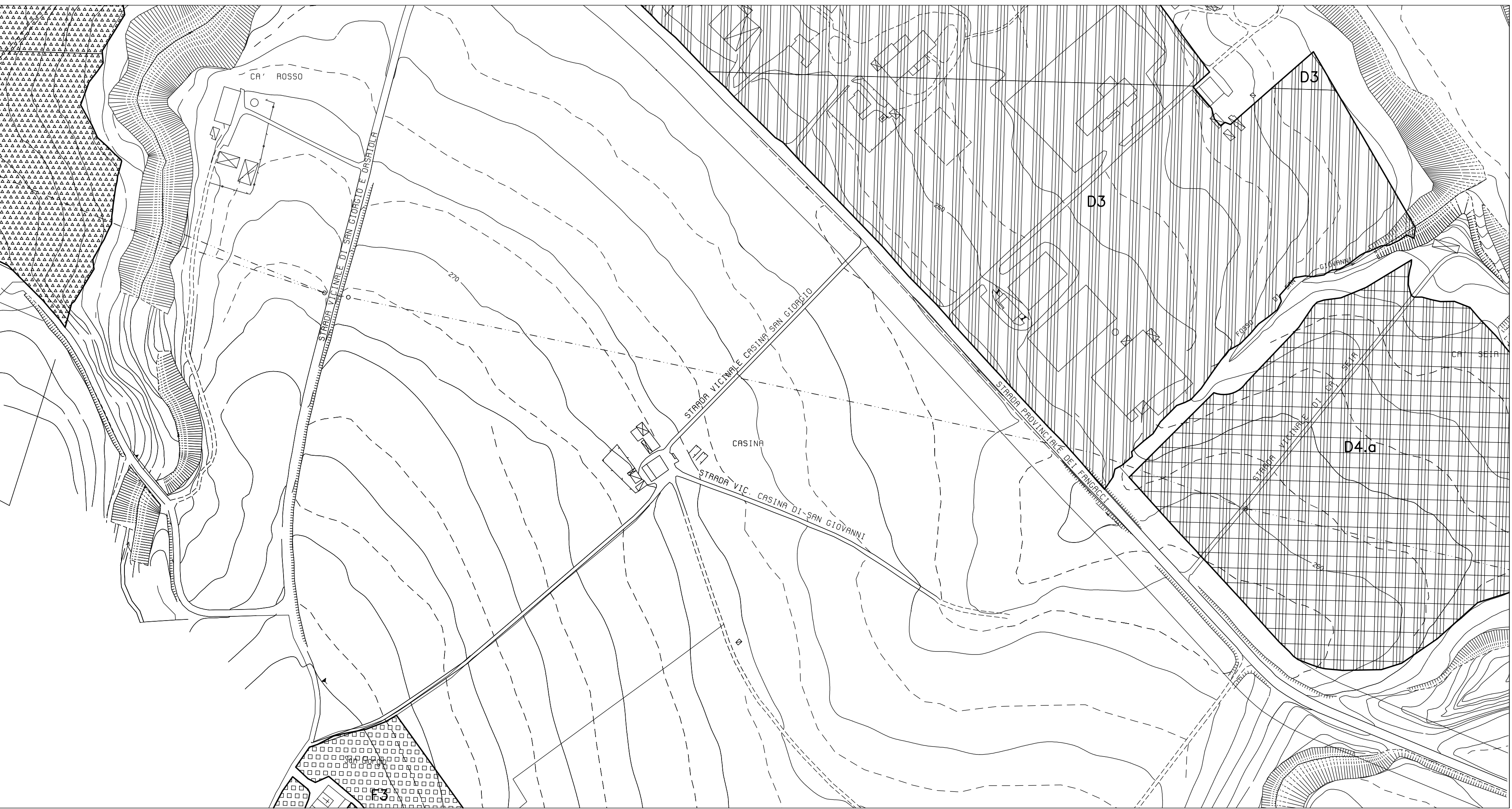
PRG VIGENTE



ESTRATTO DI MAPPA - FOGLI N. 52 - 53



PRG IN VARIANTE - TAV. 5.2.11 - 5.2.14



COMUNE DI URBANIA - VARIANTE PRG 2024

SCHEDA N. 03 ZONIZZAZIONE

Foglio: 6

Mappale 4, 6, 7, 8, 11, 29, 105, 107, 213, 215, 217

Località Santa Maria del Piano



Oggetto della variante:

Modifica da E a D4 e F3 - Modifica da D3 a F4

Superficie in variazione (mq.)

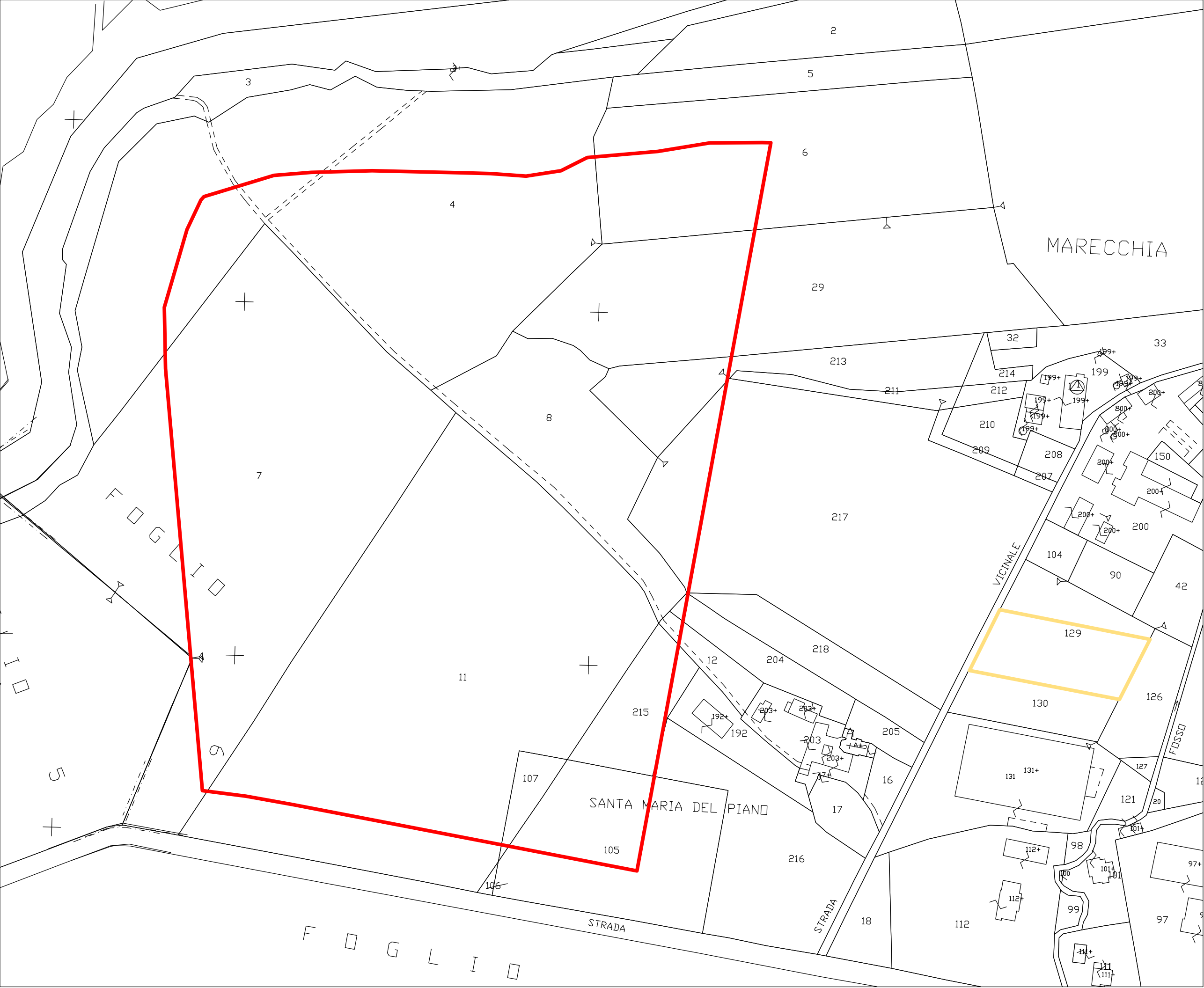
Zona	PRG vigente	PRG in variante
E	115.356	0
D4	0	110.590
F3	11.530	16.935
F4	22.986	14.179
D3	132.177	128.992

SCALA 1: 2.000



Comune di Urbania

ESTRATTO DI MAPPA - FOGLIO N. 6



PRG VIGENTE



PRG IN VARIANTE - TAV. 5.2.2

